

Abbauabschnitt 4

Legende






-  Verfüllrichtung
-  Abbaurichtung
-  Verfüllung im Abbauabschnitt
-  Kippenböschung
-  Abbauböschung Ton
-  Höhenlinien nach Verfüllung
-  Höhenlinien Urgelände
-  Geplante Endabbauhöhen [m ü.NN]
-  Schutzzaun
-  10 m Sicherheitsstreifen
-  Bestand Februar 2018
-  Tonabfuhrweg
-  RBPL 2001
-  RBPL 1989
-  beantragte Rahmenbetriebsplangrenze








Abbauabschnitte

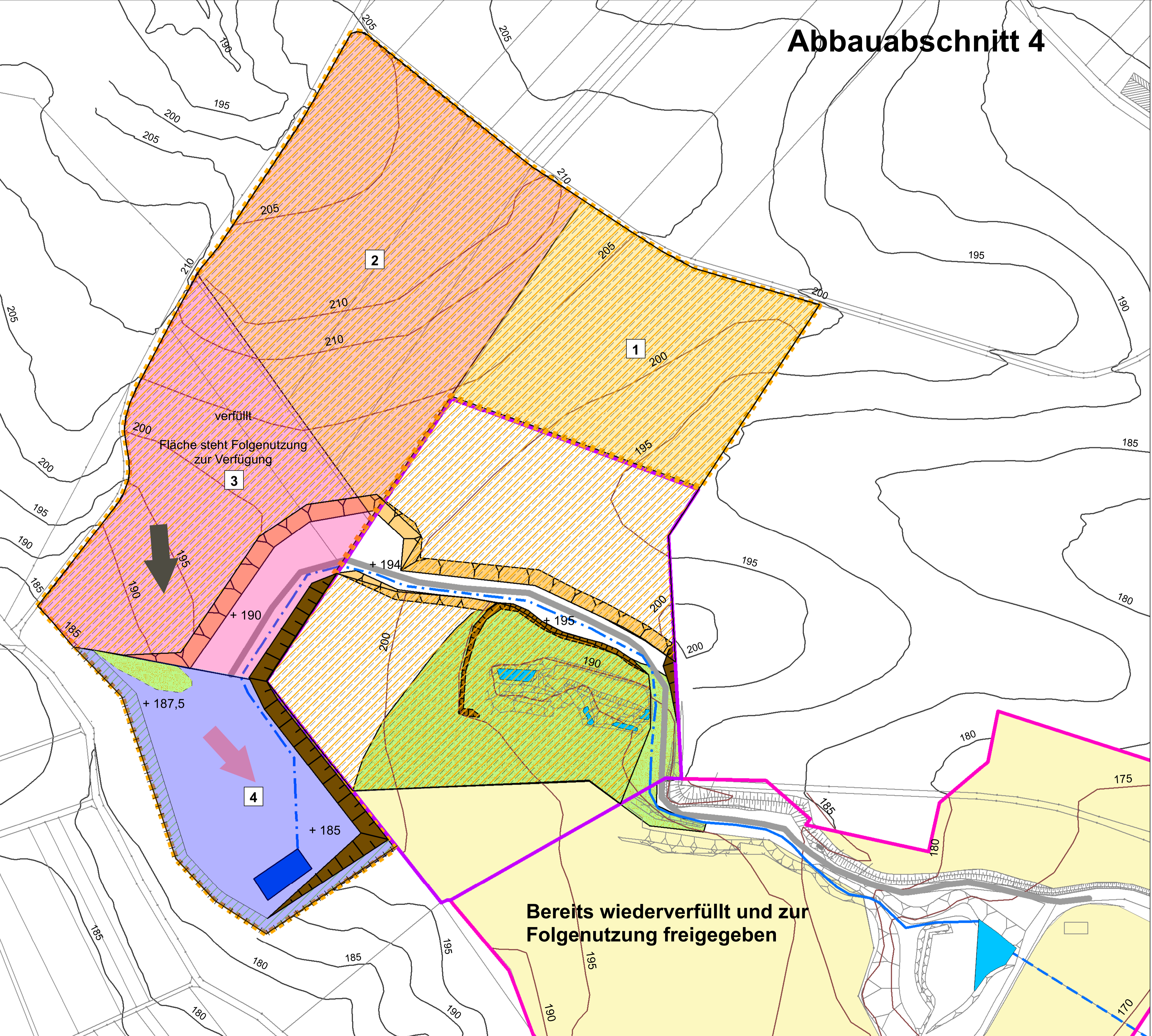
-  1 Abbauabschnitt 1
-  2 Abbauabschnitt 2
-  3 Abbauabschnitt 3
-  4 Abbauabschnitt 4

Wasserableitung

-  Graben
-  Rohr
-  Verdohlung
-  Wasserhaltung Bestand
-  Temporäres Absetzbecken

Ausgleichsfläche

-  Dauerhafte Ausgleichsfläche für Offenland
-  Temporäre Biotopanlage
-  Erweiterung dauerhafte Ausgleichsfläche für Offenlandarten
-  Lebensraum für Zauneidechsen
-  Steilböschung



| | | | |
|---------------------------------------------------------------------------------------------|--|-------------------------------------------------------------------------------------------------------------------------------------------------|--|
|  | | Ingenieur- und Sachverständigenbüro GmbH & Co. KG Merzhauser Str. 4 D-79100 Freiburg Telefon: 0761/151568-0 Telefax: 0761/151568-10 | |
| Wienerberger GmbH Oldenburger Allee 26 30659 Hannover Telefon: 0511/61070-0 | |  | |
| Tongrube Lobenfeld Erweiterung des Tagebaus | | Anlage: 2 Blatt Nr.: 6 Projekt Nr.: 1323 bearbeitet: BI gezeichnet: BI | |
| Abbaufolgeplan Abbauabschnitt 4 | | Maßstab: 1 : 1.500 Druckformat: A1 | |
| Auftraggeber: | | Planverfasser: | |
| Datum: | | Datum: 10.10.2019 | |
| Datum: | | Datum: | |