














verfüllt
Fläche steht Folgenutzung zur Verfügung

Bereits wiederverfüllt und zur Folgenutzung freigegeben

Legende

-  Verbleibende Steilböschung
-  Höhenlinien nach Verfüllung
-  Höhenlinien Urgelände
-  RBPL 2001
-  RBPL 1989
-  beantragte Rahmenbetriebsplangrenze
-  im beantragten Zeitraum verfüllte und wiedernutzbargemachte Fläche

- Wasserableitung**
-  Graben
-  Verdohlung
-  verbleibende Gewässer
-  Dauerhafte Ausgleichsfläche für Offenland

- Profillinien**
-  A - A'
-  B - B'

Planersteller: 		Ingenieur- und Sachverständigenbüro GmbH & Co. KG Merzhauser Str. 4 D-79100 Freiburg Telefon: 0761/151568-0 Telefax: 0761/151568-10	
Wienerberger GmbH Oldenburger Allee 26 30659 Hannover Telefon: 0511/61070-0			
Tongrube Lobenfeld Erweiterung des Tagebaus		Anlage: 2 Blatt Nr.: 7 Projekt Nr.: 1323 bearbeitet: BI gezeichnet: BI	
Endstand nach Verfüllung		Maßstab: 1 : 1.500 Druckformat: A1	
Auftraggeber:		Planverfasser:	
Datum:		Datum: 10.10.2019	
geändert/ergänzt:		Projekt: Rahmenbetriebsplan Lobenfeld Datei: TABERG19	